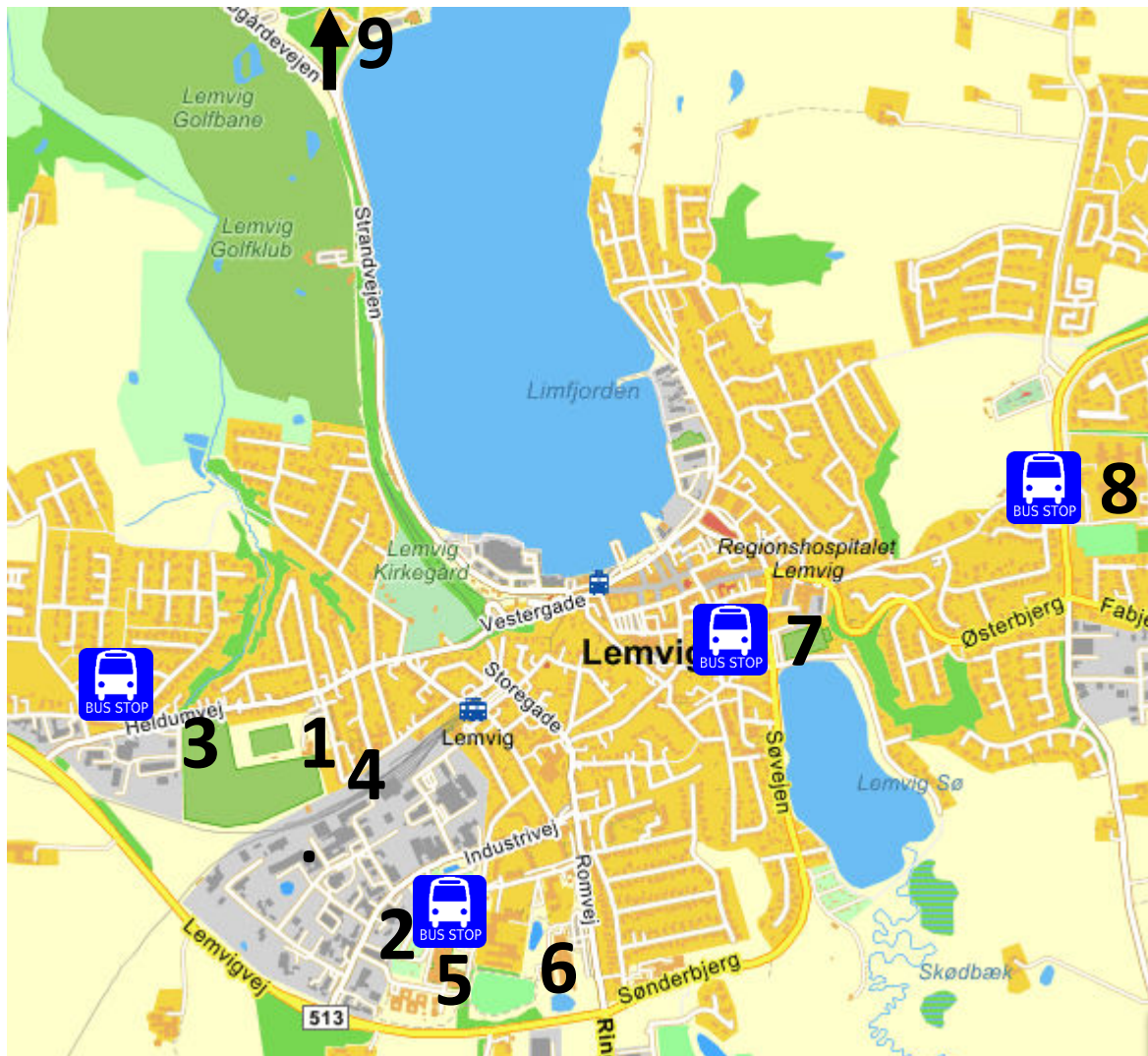






OVERSIGTSKORT OVER LEMVIG

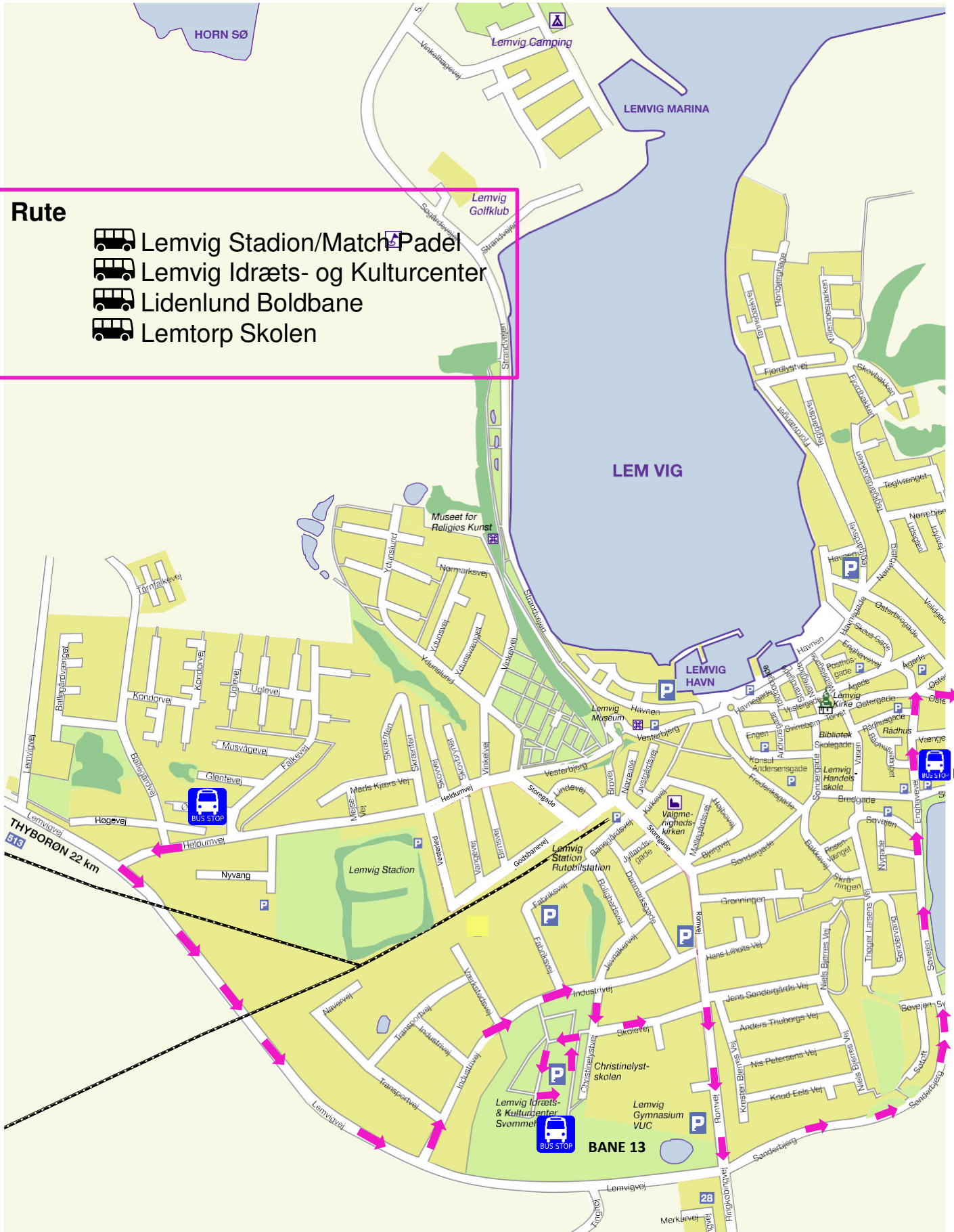


1. Lemvig Stadion
2. Bepisning, Lemvig Idræts og Kulturcenter
3. Campingområdet
4. LGF-huset
5. Christinelystskolen
6. Lemvig Gymnasium
7. Lidenlund Boldbane
8. Lemtorpskolen
9. Lemvig Camping

BUSRUTER OG PARKERINGSOMRÅDER

Rute

-  Lemvig Stadion/MatchPadel
-  Lemvig Idræts- og Kulturcenter
-  Lidenlund Boldbane
-  Lemtorp Skolen



Lemtorp skolen



BANE 15



BANE 13

BUSRUTER OG PARKERINGSOMRÅDER

Køreplan

Fredag kl. 17.00 til kl. 23.00

Lørdag kl. 6.15 til kl. 23.30

Søndag kl. 6.15 til sidste kamp er spillet på Lemvig Stadion

Ændringer til dette års cup

BEMÆRK – der er ændret busstoppested ved Lemvig Stadion.

Bussen holder i modsatte ende af stadion i forhold til tidligere år.

Det betyder, at busserne ikke skal køre ned igennem centrum af Lemvig, hvilket vi forventer giver en mere gnidningsfri rutekørsel for spillere, trænere og besøgende.

Parkering

Vi opfordrer ALLE til at benytte cup'ens busser til at fragte sig mellem overnatningssted, kampbaner og bespisning.

Dette gælder også besøgende, forældre, campister på Lemvig Stadion samt øvrige som kommer for at deltage i dette års Limfjordscup.

Grundet gravearbejde langs Heldumvej denne sommer, opfordrer vi til, at man ankommer til Lemvig Stadion på gåben eller via cup'ens busser.

Vi henviser til parkering ved

- Lemvig Idræts- og Kulturcenter
- Christinelystskolen
- Lemvig Sø
- Lemtorpskolen